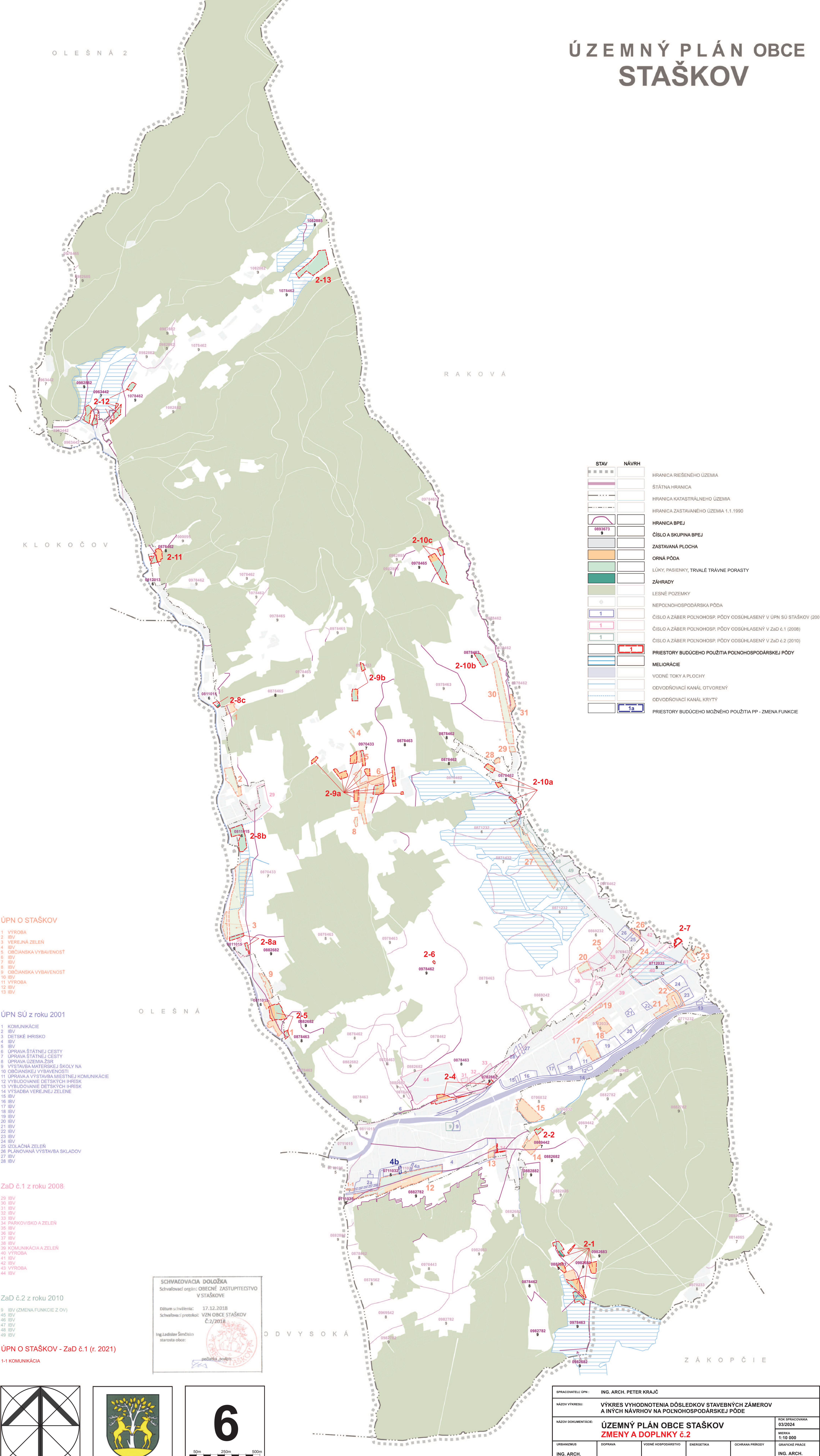


# ÚZEMNÝ PLÁN OBCE STAŠKOV



STAV	NÁVRH	OPIS
[Symbol]	[Symbol]	HRANICA RIEŠENÉHO ÚZEMIA
[Symbol]	[Symbol]	ŠTÁTNA HRANICA
[Symbol]	[Symbol]	HRANICA KATASTRÁLNEHO ÚZEMIA
[Symbol]	[Symbol]	HRANICA ZASTAVANÉHO ÚZEMIA 1.1.1990
[Symbol]	[Symbol]	HRANICA BPEJ
[Symbol]	[Symbol]	ČÍSLO A SKUPINA BPEJ
[Symbol]	[Symbol]	ZASTAVANÁ PLOCHA
[Symbol]	[Symbol]	ORNÁ PÓDA
[Symbol]	[Symbol]	LŪKY, PASIENKY, TRVÁLE TRÁVNE PORASTY
[Symbol]	[Symbol]	ZÁHRADY
[Symbol]	[Symbol]	LESNÉ POZEMKY
[Symbol]	[Symbol]	NEPOLNOHOSPODÁRSKA PÓDA
[Symbol]	[Symbol]	ČÍSLO A ZÁBER POLNOHOSP. PÓDY ODSÚHLASENÝ V ÚPN SÚ STAŠKOV (2001)
[Symbol]	[Symbol]	ČÍSLO A ZÁBER POLNOHOSP. PÓDY ODSÚHLASENÝ V ZaD č.1 (2008)
[Symbol]	[Symbol]	ČÍSLO A ZÁBER POLNOHOSP. PÓDY ODSÚHLASENÝ V ZaD č.2 (2010)
[Symbol]	[Symbol]	PRIESTORY BUDÚCEHO POUŽITIA POLNOHOSPODÁRSKEJ PÓDY
[Symbol]	[Symbol]	MELIORÁCIE
[Symbol]	[Symbol]	VODNÉ TOKY A PLOCHY
[Symbol]	[Symbol]	ODVODŇOVACÍ KANÁL OTVORENÝ
[Symbol]	[Symbol]	ODVODŇOVACÍ KANÁL KRYTÝ
[Symbol]	[Symbol]	PRIESTORY BUDÚCEHO MOŽNÉHO POUŽITIA PP - ZMENA FUNKCIE

- ÚPN O STAŠKOV**
- 1 VÝROBA
  - 2 IBV
  - 3 VEREJNÁ ZELEN
  - 4 IBV
  - 5 OBCIANSKA VYBAVENOSŤ
  - 6 IBV
  - 7 IBV
  - 8 IBV
  - 9 OBCIANSKA VYBAVENOSŤ
  - 10 IBV
  - 11 VÝROBA
  - 12 IBV
  - 13 IBV

- ÚPN SÚ z roku 2001**
- 1 KOMUNIKÁCIE
  - 2 IBV
  - 3 DETSKÉ IHRISKO
  - 4 IBV
  - 5 IBV
  - 6 ÚPRAVA ŠTÁTNEJ CESTY
  - 7 ÚPRAVA ŠTÁTNEJ CESTY
  - 8 ÚPRAVA ÚZEMIA ZŠR
  - 9 VÝSTAVBA MATERSKEJ ŠKOLY NA
  - 10 OBCIANSKEJ VYBAVENOSTI
  - 11 ÚPRAVA A VÝSTAVBA Miestnej komunikácie
  - 12 VYBUDOVANIE DETSKYCH IHRISK
  - 13 VYBUDOVANIE DETSKYCH IHRISK
  - 14 VÝSADBA VEREJNEJ ZELENE
  - 15 IBV
  - 16 IBV
  - 17 IBV
  - 18 IBV
  - 19 IBV
  - 20 IBV
  - 21 IBV
  - 22 IBV
  - 23 IBV
  - 24 IBV
  - 25 IZOLAČNÁ ZELEN
  - 26 PLANOVANÁ VÝSTAVBA SKLADOV
  - 27 IBV
  - 28 IBV

- ZaD č.1 z roku 2008:**
- 29 IBV
  - 30 IBV
  - 31 IBV
  - 32 IBV
  - 33 IBV
  - 34 PARKOVISKO A ZELEN
  - 35 IBV
  - 36 IBV
  - 37 IBV
  - 38 IBV
  - 39 KOMUNIKÁCIA A ZELEN
  - 40 VÝROBA
  - 41 IBV
  - 42 IBV
  - 43 VÝROBA
  - 44 IBV



- ZaD č.2 z roku 2010**
- 9 IBV (ZMENA FUNKCIE Z OV)
  - 45 IBV
  - 46 IBV
  - 47 IBV
  - 48 IBV
  - 49 IBV

**ÚPN O STAŠKOV - ZaD č.1 (r. 2021)**  
1-1 KOMUNIKÁCIA

**SCHVAĽOVACIA DOLOŽKA**  
Schvaľovací orgán: OBEČNÉ ZASTUPITEĽSTVO V STAŠKOVE

Dátum schválenia: 17.12.2018  
Schvaľovací protokol: VZN OBCE STAŠKOV č.2/2018

Ing. Ladislav Šimčíštin  
starosta obce:



SPRACOVATEĽ: ÚPN: ING. ARCH. PETER KRAJČ		ROK SPRACOVANIA: 03/2024	
NÁZOV VÝKRESU: VÝKRES VYHODNOTENIA DÔSLEDKOV STAVEBNÝCH ZÁMEROV A INÝCH NÁVRHOV NA POLNOHOSPODÁRSKEJ PÓDE		MIERKA: 1:10 000	
NÁZOV DOKUMENTÁCIE: ÚZEMNÝ PLÁN OBCE STAŠKOV ZMENY A DOPLNKY č.2		GRAFIČKÉ PRÁCE: ING. ARCH. P. KRAJČ	
URBANIZMUS: ING. ARCH. P. KRAJČ	DOPRAVA: ING. R. TISO	VODNÉ HOSPODÁRSTVO	ENERGETIKA
		OCHRANA PRÍRODY	