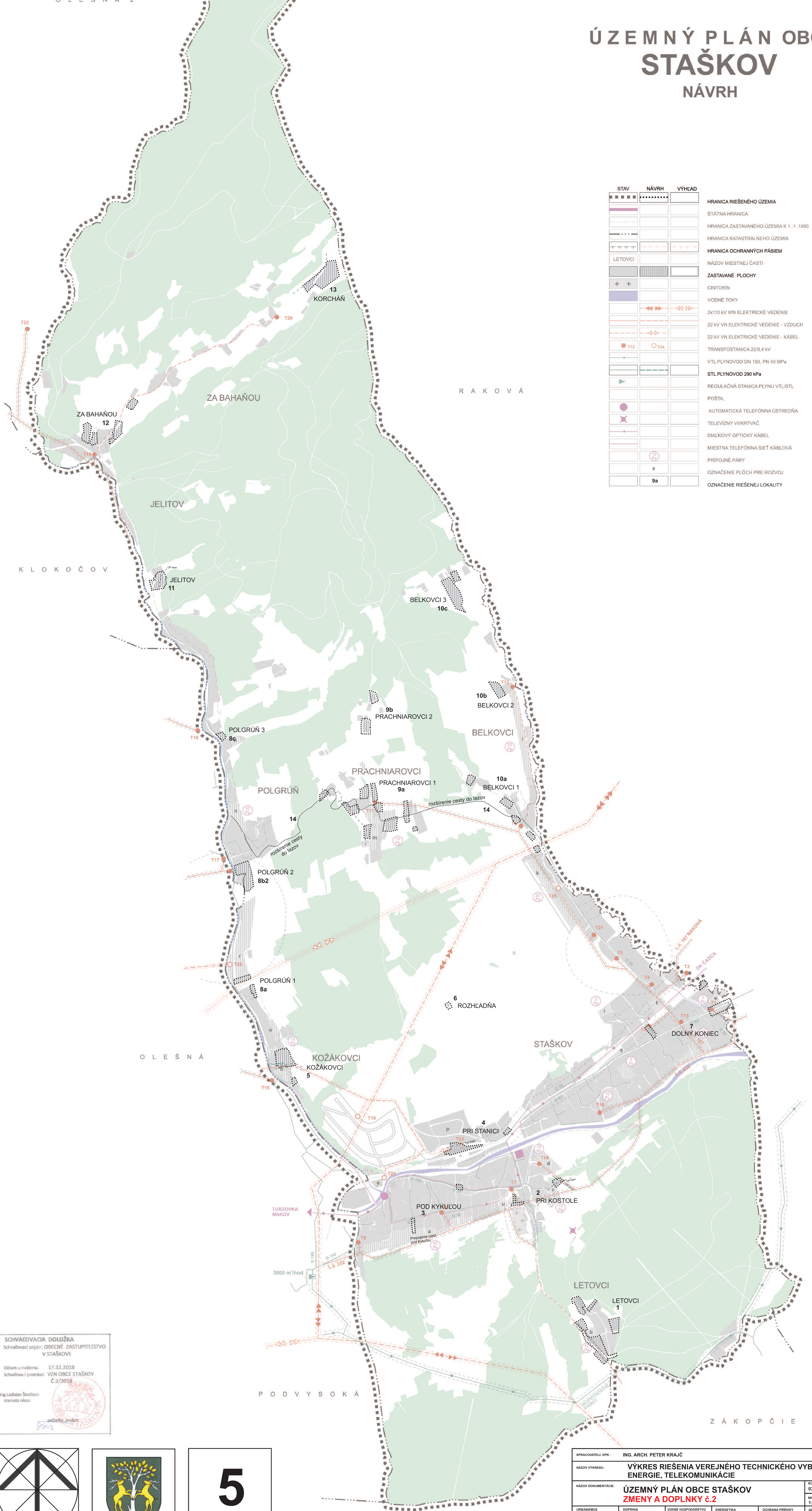


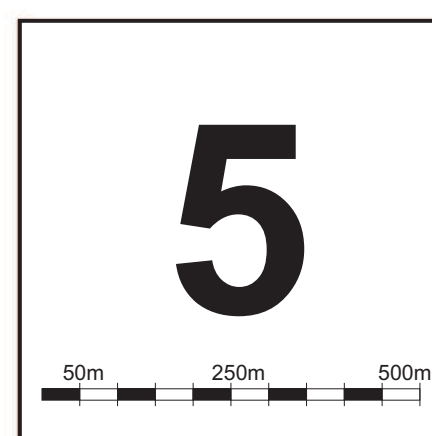

ÚZEMNÝ PLÁN OBCE STAŠKOV

NÁVRH



STAV	NÁVRH	VÝHĽAD	
			HRANICA RIEŠENÉHO ÚZEMIA
			ŠTÁTNÁ HRANICA
			HRANICA ZASTAVANÉHO ÚZEMIA K 1.1.1990
			HRANICA KATASTRÁLNEHO ÚZEMIA
			HRANICA OCHRANNÝCH PÁSIEM
			NÁZOV MIESTNEJ ČASTI
			ZASTAVANÉ PLOCHY
			CINTORÍN
			VODNÉ TOKY
			2x110 kV VN ELEKTRICKÉ VEDENIE
			22 kV VN ELEKTRICKÉ VEDENIE - VZDUCH
			22 kV VN ELEKTRICKÉ VEDENIE - KÁBEL
			TRANSFOSTANICA 22/0.4 kV
			VTL PLYNOVOD DN 150, PN 40 MPa
			STL PLYNOVOD 290 kPa
			REGULAČNÁ STANICA PLYNU VTL/STL
			POŠTA
			AUTOMATICKÁ TELEFÓNNA ÚSTREDŇA
			TELEVÍZNY VYKRÝVAČ
			DIALKOVÝ OPTICKÝ KÁBEL
			MIESTNA TELEFÓNNA SIET' KÁBLOVÁ
			PRÍPOJNÉ PÁRY
			OZNAČENIE PLOCH PRE ROZVOJ
			OZNAČENIE RIEŠENEJ LOKALITY

SCHVAĽOVACIA DOLOŽKA
 Schvaľovací orgán: OBEČNÉ ZASTUPITEĽSTVO V STAŠKOVE
 Dátum schválenia: 17.12.2018
 Schvaľovací protokol: VZN OBCE STAŠKOV Č.2/2018
 Ing. Ladislav Šimštal
 starosta obce:



SPRACOVATEĽ: ÚPN: ING. ARCH. PETER KRAJČ				
NÁZOV VÝKRESU: VÝKRES RIEŠENIA VEREJNÉHO TECHNICKÉHO VYBAVENIA ENERGIE, TELEKOMUNIKÁCIE				
NÁZOV DOKUMENTÁCIE: ÚZEMNÝ PLÁN OBCE STAŠKOV ZMENY A DOPLNKY č.2				ROK SPRACOVANIA: 03/2024
				MIERKA: 1:10 000
URBANIZMUS	DOPRAVA	VODNÉ HOSPODÁRSTVO	ENERGETIKA	OCHRANA PRÍRODY
ING. ARCH. P. KRAJČ	ING. R. TISO			GRAFICKÉ PRÁCE: ING. ARCH. P. KRAJČ