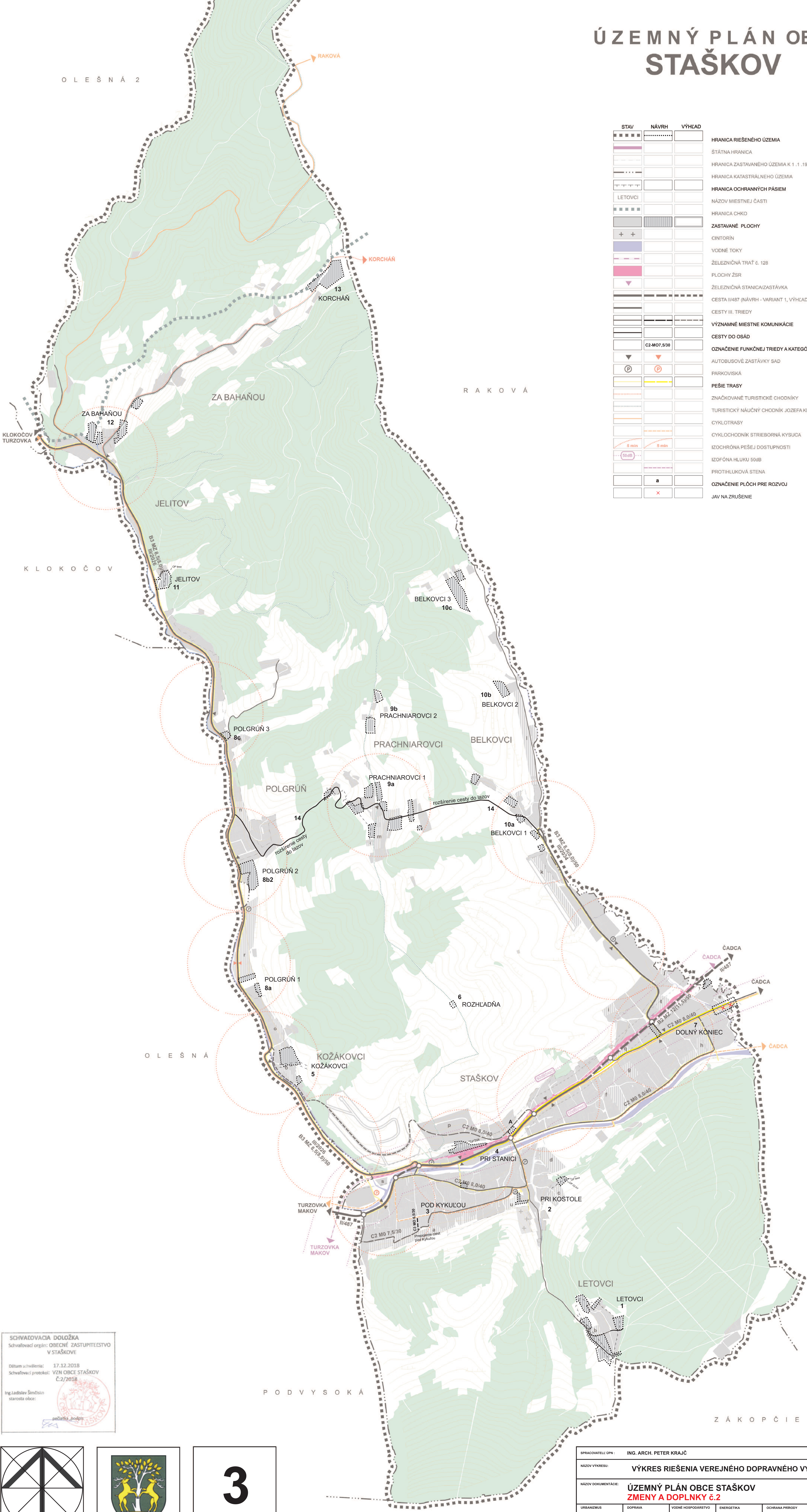
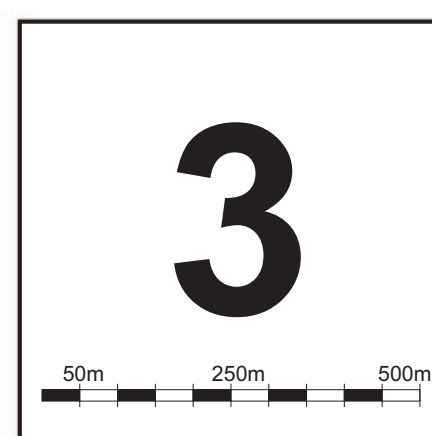



ÚZEMNÝ PLÁN OBCE STAŠKOV



STAV	NÁVRH	VÝHLAD	
-----	-----	-----	HRANICA RIEŠENÉHO ÚZEMIA
-----	-----	-----	STÁTNA HRANICA
-----	-----	-----	HRANICA ZASTAVANÉHO ÚZEMIA K 1.1.1990
-----	-----	-----	HRANICA KATASTRÁLNEHO ÚZEMIA
-----	-----	-----	HRANICA OCHRANNÝCH PÁSIEV
-----	-----	-----	NÁZOV MIESTNEJ ČASTI
-----	-----	-----	HRANICA CHKO
-----	-----	-----	ZASTAVANÉ PLOCHY
-----	-----	-----	CINTORÍN
-----	-----	-----	VODNÉ TOKY
-----	-----	-----	ŽELEZNIČNÁ TRÁŤ č. 128
-----	-----	-----	PLOCHY ŽSR
-----	-----	-----	ŽELEZNIČNÁ STANICA/ZASTÁVKA
-----	-----	-----	CESTA II/487 (NÁVRH - VARIANT 1, VÝHLAD - VARIANT 2)
-----	-----	-----	CESTY III. TRIEDY
-----	-----	-----	VÝZNAMNÉ MIESTNE KOMUNIKÁCIE
-----	-----	-----	CESTY DO OSÁD
-----	-----	-----	OZNAČENIE FUNKČNEJ TRIEDY A KATEGÓRIE KOMUNIKÁCIE
-----	-----	-----	AUTOBUSOVÉ ZASTÁVKY SAD
-----	-----	-----	PARKOVISKÁ
-----	-----	-----	PEŠIE TRASY
-----	-----	-----	ZNAČKOVANÉ TURISTICKÉ CHODNÍKY
-----	-----	-----	TURISTICKÝ NÁUČNÝ CHODNÍK JOZEFA KRONER
-----	-----	-----	CYKLOTRASY
-----	-----	-----	CYKLOCHODNÍK STRIEBORNÁ KYSUCA
-----	-----	-----	IZOCHRÓNNA PEŠEJ DOSTUPNOSTI
-----	-----	-----	IZOFÓNA HLUKU 50dB
-----	-----	-----	PROTIHLUKOVÁ STENA
-----	-----	-----	OZNAČENIE PLOCH PRE ROZVOJ
-----	-----	-----	JAV NA ZRUŠENIE

SCHVAĽOVACIA DOLOŽKA
 Schvaľovací orgán: OBEČNÉ ZASTUPITEĽSTVO V STAŠKOVE
 Dátum schválenia: 17.12.2018
 Schvaľovací protokol: VZN OBCE STAŠKOV č.2/2018
 Ing. Ladislav Šimčisko
 starosta obce:



SPRACOVATEĽ: ÚPN: ING. ARCH. PETER KRAJČ		ROK SPRACOVANIA: 03/2024	
NÁZOV VÝKRESU: VÝKRES RIEŠENIA VEREJNÉHO DOPRAVNÉHO VYBAVENIA			
NÁZOV DOKUMENTÁCIE: ÚZEMNÝ PLÁN OBCE STAŠKOV ZMENY A DOPLNKY č.2		MIERKA: 1:10 000	
URBANIZMUS	DOPRAVA	VODNÉ HOSPODÁRSTVO	ENERGETIKA
ING. ARCH. P. KRAJČ	ING. R. TISO		
		OCHRANA PRÍRODY	GRAFICKÉ PRÁCE
			ING. ARCH. P. KRAJČ