

STAŠKOVSKÁ CYKLOTRASA



Obec Staškov
okres Čadca
región Kysuce
Žilinský kraj

www.staskov.sk

ŠTART: Staškov, obecný úrad

CIEL: Kaplnka Panny Márie
Ustavičnej pomoci v Kline

DĹŽKA: 16 km

PREVÝŠENIE: 500 m

NÁROČNOSŤ: EXPERT

URČENIE: MTB bicykel

POVRCH: asfalt, štrk,
nespevnená cesta, panelovka

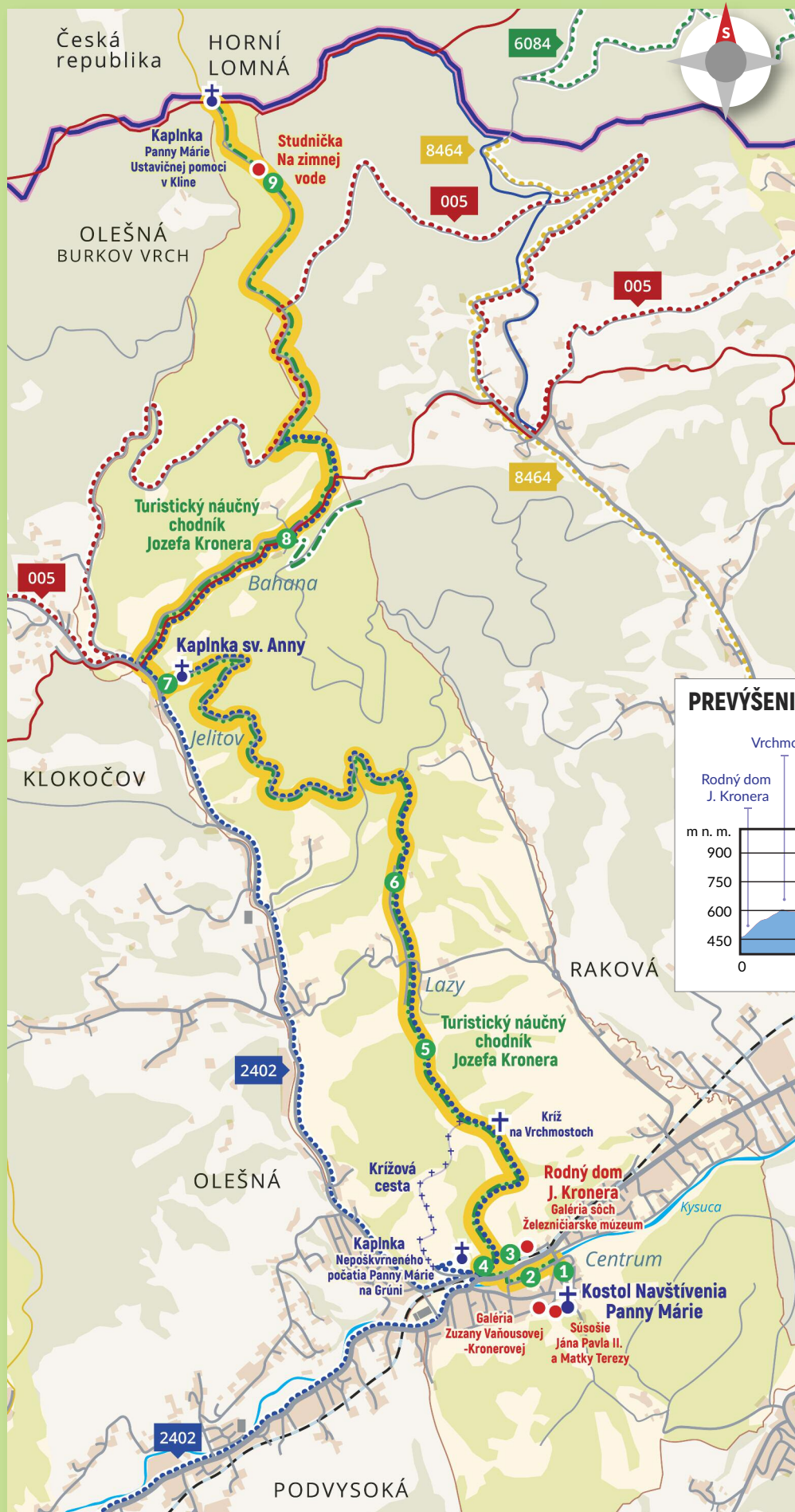
GPS ZAČIATKU TRASY
PRI OBECNOM ÚRADE:

49°25'24.9"N 18°41'43.7"E

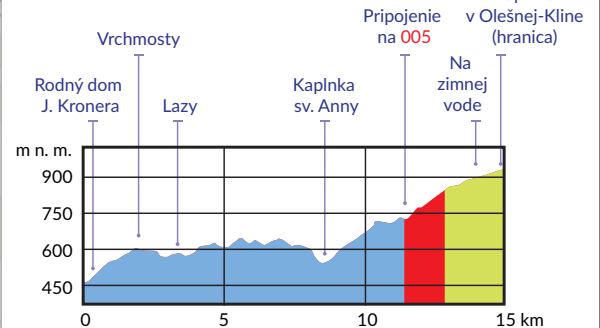
GPS KONCA TRASY

NA HRANICI S HORNÍ LOMNOU:

49°30'10.3"N 18°39'30.3"E



PREVÝŠENIE CYKLOTRASY




OBČERSTVENIE:

Reštaurácia Trojka v budove
Obecného úradu,
Penzión Veselka v Staškove-
Polgrúni

PITNÁ VODA:

Kaplnka sv. Anny v Jelitove,
studnička na Zimnej vode pri
hraniciach s Českou republikou








Pozvanie pre turistov a cykloturistov

Cykloturistická trasa Vás prevedie od obecného úradu Staškov až po hranicu s obcou Horní Lomná, pričom si budete môcť pozrieť zaujímavosti obce Staškov.

Pred samotnou cyklotúrou je možné navštíviť v centre obce galériu staškovskej rodáčky výtvarníčky Zuzany Vaňousovej-Kronerovej (obhliadka na základe tel. dohovoru – 0915/977 083) a tiež vidieť bronzové súsošie Jana Pavla II. a Matky Terezy pre kostolom Navštívenia Panny Márie.



Na trase je možné navštíviť a vidieť:

- Rodný dom národného umelca, herca Jozefa Kronera – zrekonštruovaný v roku 2011 (obhliadka na základe tel. dohovoru – 0948/610 807). V jeho blízkosti sa nachádza prírodná galéria drevených sôch a Železničiarске múzeum Ako to videl Jozef Kroner v budove Železničnej stanice (obhliadka na základe tel. dohovoru – 0915/977 083)
- kaplnku Panny Márie na Grúni – vybudovaná obcou v roku 2014 pri príležitosti 400. výročia prvej písomnej zmienky o Staškove
- krížovú cestu v prírode, ktorá vedie od kaplnky Panny Márie na Grúni po drevený kríž na Vrchmostoch, ktorá má dĺžku 2 km a vybudovaná bola v roku 2022
- osadu Lazy u Mravcov
- ďalej trasa vedie cez les popri poľovníckej chatke Diana až ku kaplnke Sv. Anny v Jelitove s prírodným amfiteátrom – vybudovaná v roku 1937, kde je hojne využívaný prameň kvalitnej pitnej horskej vody
- Malý kúsok trasy je nevyhnutné absolvovať po ceste III/2026 a hneď odbočiť smer osada Za Bahanou, na konci osady popri chate Bahana (wellness a solná jaskyňa) je záverečný úsek trasy po lesnej nespevnej a asfaltovej komunikácii až ku kaplnke Klin na hranici s Českou republikou. Ešte pred ňou sa možno občerstviť pri studničke Zimná voda.

Dĺžka celej trasy je 16 km, prevýšenie 500 m. Zdatnejší turisti môžu pokračovať cca 4 km do obce Horní Lomná, cykloturisti cez Rakovú, Čadcu a Mosty u Jablunkova až do Jablunkova.

